Lesnicko-environmentální platby

(NV 72/2023 Sb.)

Příručka pro žadatele – evidování habitatových stromů v fLPIS v rámci podopatření Zachování habitatových stromů

Obsah

1. Obecné informace ... 3
2. Postup pro výběr a evidenci habitatového stromu ... 6
   2.1 Výběr habitatového stromu ... 6
3. Postup zaevidování habitatových stromů do IS fLPIS ... 9
   3.1 Vytvoření Habitatu (návrhu) v mapě pomocí panelu kreslení ... 9
      3.1.1 Nový zákres Habitatu pomocí bodu ... 10
      3.1.2 Nový zákres Habitatu ze souřadnic ... 13
      3.1.3 Chyby bránící odeslání návrhu – Tvrdé chyby ... 14
      3.1.4 Nahrání fotografií do aplikace fLPIS ... 15
   3.2 Import z CSV ... 21
   3.3 Editace polohy Habitatu v aplikaci fLPIS ... 22
   3.4 Editace údajů Habitatu v aplikaci fLPIS ... 24
4. Schválení návrhu habitatového stromu ... 26
   4.1 Schválení a přiřazení jednotlivých návrhů do předtisku ... 27
   4.2 Hromadné schválení návrhů ... 29
   4.3 Hromadné schválení návrhů a zařazení ... 29
5. Příprava žádosti v aplikaci fLPIS – Předtisky ... 31
6. Užitečné odkazy ... 35
7. Kontakty OPŽL ... 35
8. Přílohy ... 35

1. Obecné informace

Podopatření

Podopatření **Zachování habitatových stromů** kompenzuje zvýšené náklady a snížené výnosy vyplývající ze zachování a ochrany habitatových stromů, které jsou z porostu běžně odstraňovány jakožto netržní dřeviny. Jedná se o zachování stromů s důležitými mikrostanovišti, které podporují rozvoj a zachování biodiverzity v lesích.

Habitatový strom

Habitatovým stromem pro účely tohoto podopatření se rozumí:

- **životaschopný strom**, s výjimkou všech druhů rodu smrk a douglasky tisolisté,
- **s výčetní tloušťkou minimálně 40 cm** (měřeno ve výšce 1,3 m) a s výskytem **alespoň jednoho stromového mikrostanoviště** na kmeni stromu.



Stromová mikrostanoviště

- **Dutiny nebo poranění kmene**
  - s delším rozměrem větším než 10 cm nalézající se do výšky 3 m kmene.
  - **u poranění** musí být odhalené lýko, běl nebo odkryté jádrové dřevo a rána nesmí být čerstvá, např.:

- ✓ <u>odkryté jádrové dřevo</u> - odkryté jádrové dřevo po odlomení rozdvojení kmene, zlomená větev, rozštěp po běli aj.
- ✓ <u>trhliny a poranění</u> – rozštěp přes kůru po běli, poškození bleskem, poškození ohněm.

- **u dutin** nebudou akceptovány požerkové otvory z důvodu nejasnosti druhu škůdce. Dutiny mohou být např.:
  - ✓ <u>dutiny od datlovitých,</u>
  - ✓ <u>dutiny na kmeni a trouchnivějící dutiny</u> - dutiny s plísní (dno dutiny v kontaktu se zemí nebo bez kontaktu se zemí), částečně otevřené kmenové dutiny s nebo bez plísně, velké kmenové dutiny s otevřenou horní částí s nebo bez kontaktu se zemí,
  - ✓ <u>otvory po větvích</u> – trouchnivějící díry vznikající odlomením větve od kmene, dutá větev,
  - ✓ <u>dendrotelmy – díry s vodou</u> **– biotop** vodního hmyzu.



- **Rozdvojení kmene**

- do výšky 1,3 m jeho výšky, kde alespoň jeden z kmenů má požadovanou výčetní tloušťku a jeden z nich je suchý nebo po něm zbyla vyhnilá, otevřená nebo nezavalená dutina.

- **Plodnice trvalých kloboukatých dřevokazných hub**

- s minimálním průměrem plodnice 5 cm nalézající se do výšky 3 m kmene,
- jako mikrostanoviště nebudou uznány houby s dočasnými plodnicemi a houby nesplňující výskyt plodnice do 3 m výšky stromu.
- choroše jsou na dřevě rostoucí kloboukaté houby, klobouk je obvykle dosti tuhý a kožovitý. Nejvíce zastoupenými rody jsou: Fomitopsis, Fomes, Perreniporia, Oxyporus, Ganoderma, Phellinus, Daedalea, Haploporus, Heterobasidion, Hexagonia, Laricifomes, Daedleopsis.

Způsobilé plochy pro zařazení

- lesní pozemky na území České republiky s výjimkou území hl. města Prahy,
- lze zařadit kruhové plochy v okolí habitatových stromů na lesních pozemcích mimo území Natura 2000 nebo zvláště chráněného území,

- platba bude poskytována na kruhové plochy v okolí vybraných habitatových stromů o poloměru 20 m, se středem ve středu stromu v rámci porostních skupin, které jsou evidovány v fLPIS,
- **minimální počet zařazovaných kruhových ploch** v okolí habitatových stromů na jednoho žadatele **je 10 ploch na jednu žádost a maximální počet je 1000 ploch za všechny podané žádosti** o zařazení za celé programové období.

Do podopatření nelze zařadit kruhovou plochu v případě, že je daná porostní skupina zařazena do jiného lesnického opatření/podopatření (zařazené dle NV 29/2016 Sb., ve znění pozdějších předpisů, 53/2009 Sb., ve znění pozdějších předpisů, 147/2008., ve znění pozdějších předpisů, 72/2023 Sb.).

Žadatel

- **vlastník, nájemce, vypůjčitel nebo pachtýř lesa nebo jejich spolky**,
- nelze zařadit žadatele, který je státní příspěvkovou organizací, organizační složkou státu nebo státním podnikem.

2. Postup pro výběr a evidenci habitatového stromu

2.1 Výběr habitatového stromu

Žadatel v terénu provede výběr stromů vhodných k zařazení do opatření:

- životaschopný jedinec (mimo všech druhů rodu smrk a douglasky tisolisté),
- výčetní tloušťka alespoň 40 cm,
- alespoň jeden z výše uvedených typů mikrohabitatu (např. dutiny; poranění a rány; deformace; epifyty). Pokud se bude na vybraném stromu nacházet více mikrohabitatu, může žadatel při evidenci v fLPIS uvést všechny mikrohabitaty splňující podmínky opatření,
- musí mít vzdálenost alespoň 20 m od hranic porostních skupin evidovaných na žadatele.

Na základě vybraného jedince splňujícího podmínky opatření bude zařazena kruhová plocha s poloměrem 20 m ze středu habitatového stromu. Způsobilá kruhová plocha:

- musí celá ležet nad platnou podkladovou porostní skupinou daného vlastníka, resp. uživatele porostní skupiny vedeného v fLPIS (překryv kruhové plochy může být s více porostními skupinami daného uživatele),

- nesmí mít překryv:
    - s porostní skupinou zařazenou do lesnického opatření *(dle NV 29/2016 Sb., ve znění pozdějších předpisů, 53/2009 Sb., ve znění pozdějších předpisů, 147/2008., ve znění pozdějších předpisů, 72/2023 Sb.),*
    - s územím hl. m. Prahy,
    - s oblastí ZCHÚ nebo Natura 2000,
    - s jinou kruhovou plochou jiného habitatového stromu.

Při určování dalších vhodných jedinců musí být dodržena podmínka, že habitatový strom musí mít vzdálenost alespoň 40 m od jiného habitatového stromu.

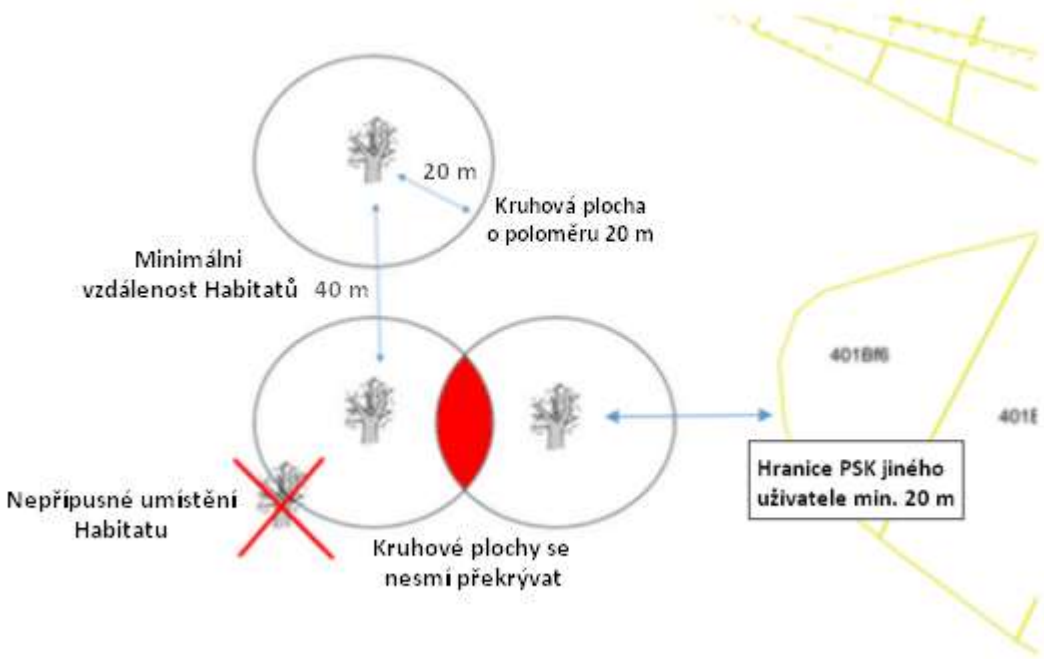

Po výběru jedince splňujícího podmínky provede žadatel v terénu označení habitatového stromu. Habitatový strom bude barevně označen:

✓ **vlnovkou** vyjma žluté barvy, o šířce 5 cm ve výšce 130 cm kmene.

✓ nad vlnovkou bude uvedeno žadatelem zvolené označení habitatového stromu o velikosti znaku alespoň 15 cm.

✓ označení habitatového stromu – max. 10 znaků, např. čísla, písmena a pouze vybrané speciální znaky: _ (podtržítko), - (pomlčka krátká i dlouhá), mezera, / (lomítko).

***Žadatel musí takto vybrat minimálně deset jedinců pro jeden závazek**. Doporučujeme vybrat více jedinců, než je minimální počet, pro případ, že aplikace fLPIS vyhodnotí některé jedince jako nevhodné pro zařazení.*

<u>Žadatel v terénu pro **každého vybraného jedince:**</u>

- zaznamená GPS souřadnice,
- pořídí fotografie ve formátu JPG/JPEG nebo PNG (do fLPIS budou nahrány 3 fotografie):
  - fotografie by měly zachycovat vybraný habitatový strom (včetně označení habitatu, viz. výše), mikrohabitat a okolí habitatového stromu,



  - pokud rozlišení fotografie překročí větší rozměr 2048px nebo velikosti 2MB, proběhně při nahrání automatická konverze na tento rozměr,
  - *doporučujeme na místě pořídit více fotografií, pro případ, že některé z pořízených fotografií nebudou v požadované kvalitě.*

3. Postup zaevidování habitatových stromů do IS fLPIS

Habitatové stromy (dále „Habitat“) lze do fLPIS zadávat dvěma způsoby:

- Pomocí panelu kreslení,
- Importem z CSV.

3.1 Vytvoření Habitatu (návrhu) v mapě pomocí panelu kreslení

V aplikaci fLPIS žadatel v záložce PSK Podklady vyhledá a označí příslušnou porostní skupinu, do které bude zakreslovat Habitat a klikne na ikonu pro zobrazení PSK v mapě.

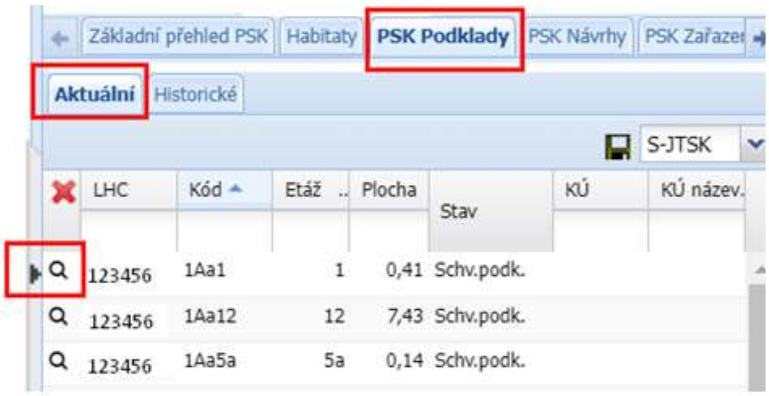

Po zobrazení příslušné PSK v mapě žadatel klikne na ikonu kreslení umístěnou v panelu ve spodní části mapy.

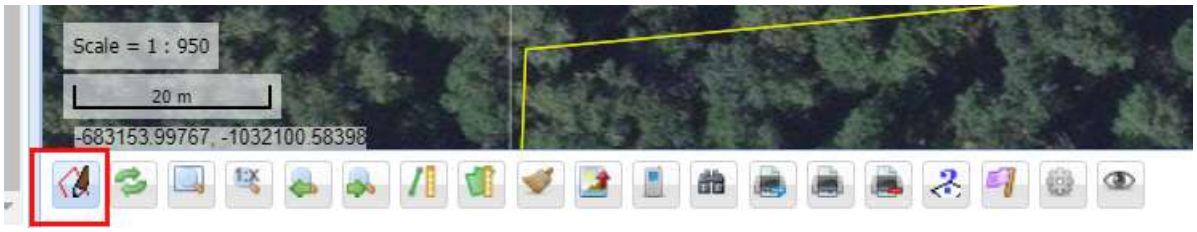

Po otevření příslušného menu bude zvolen typ zákresu – **Habitatový strom**. Tato možnost je automaticky předvyplněna.

3.1.1 Nový zákres Habitatu pomocí bodu

Na panelu kreslení žadatel klikne na ikonu , pomocí které dojde k zakreslení bodu do mapy.

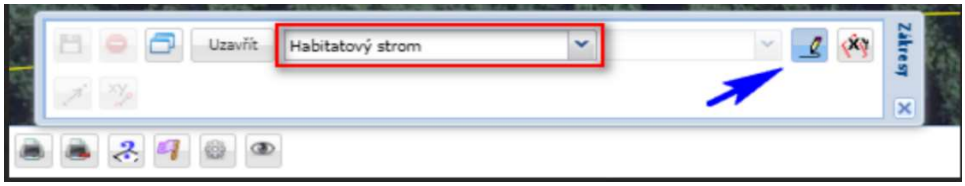

Tento bod bude představovat vybraný Habitat. Pro orientaci v mapě při zakreslování Habitatu slouží souřadnice zobrazující se v levém dolním rohu obrazovky.

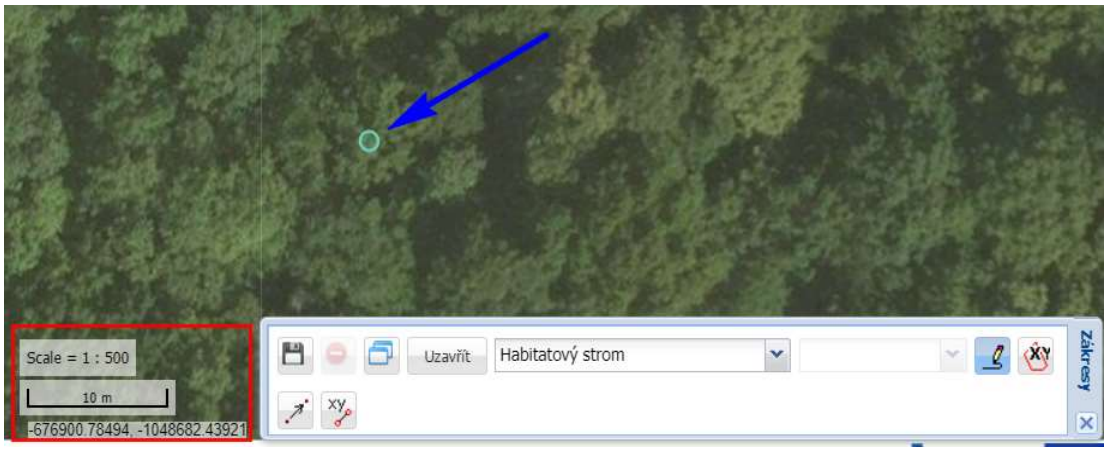

Po zakreslení bodu je potřeba do zobrazené tabulky (*tabulka se zobrazí automaticky po zakreslení bodu do mapy*) vyplnit atributy daného Habitatu:

- **Uživatel** – bude zadáno identifikační číslo uživatele. Po zadání prvních čísel se rozbalí seznam uživatelů.
- **Označení Habitatu** – určí si sám žadatel. Toto označení se musí shodovat s označením habitatového stromu v terénu.

  Označení: HAB01 ;

- **Typ mikrohabitatu** – bude vybrán (jeden nebo více) z nabízených možností.

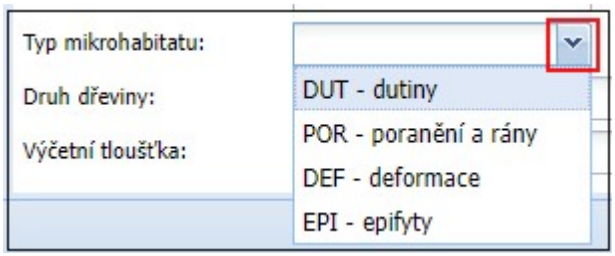

- **Výčetní tloušťka** – bude vyplněna výčetní tloušťka Habitatu. Pro zadání hodnoty je možné použít „šipky“.

- **Druh dřeviny** – bude zadána příslušná dřevina. Po zadáních prvních písmen se rozbalí seznam podporovaných dřevin.

Pozn. zkratky dřevin v souladu s Vyhláškou 84/1996 Sb., o lesním hospodářském plánování, ve znění pozdějších předpisů jsou uvedeny v příloze této příručky.

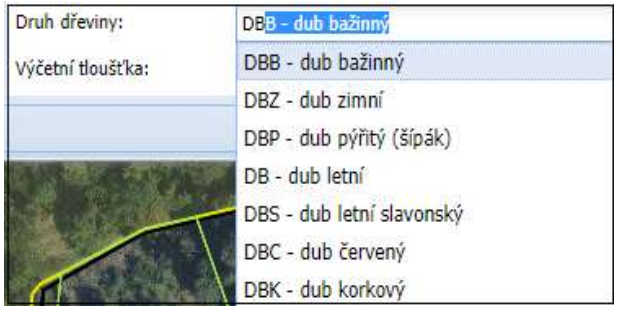

Po vyplnění údajů je potřeba kliknout na tlačítko *Uložit*.

V případě, že se na daném stromě nachází více než jeden mikrohabitat, má žadatel možnost všechny typy do tabulky evidovat. Po „rozbalení“ menu **Typ mikrohabitatu** stačí postupně označit všechny mikrohabitaty, které si přeje u konkrétního stromu uvést.

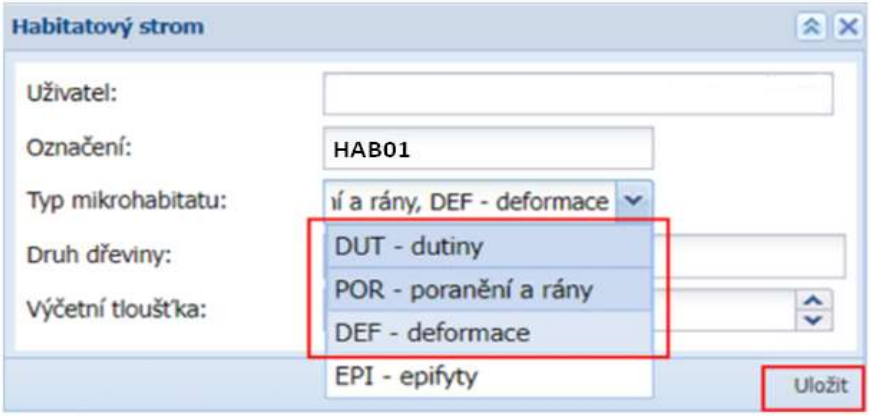

Po uložení údajů v tabulce se na mapě objeví návrh nově zakresleného Habitatu. Vytvořený návrh bude zobrazován „oranžovou barvou“.

Každému Habitatu bude systémem přidělěn **základní identifikátor Habitatu**, který bude tvořen zkráceným kódem a čtvercem. Pod tímto označením budou dané Habitaty také vedeny v žádosti o zařazení/dotaci. **HAB: H00003 (620-1170)**

Karta Habitatu se skládá ze záložky:

- Základní, která obsahuje základní informace o daném Habitatu,
- Podrobné, kde jsou uvedeny překryvy, které mohou u daného Habitatu nastat (Natura 2000, hl. m. Praha….),
- Fotografie, které je blíže popsaná v kapitole 3.1.4.

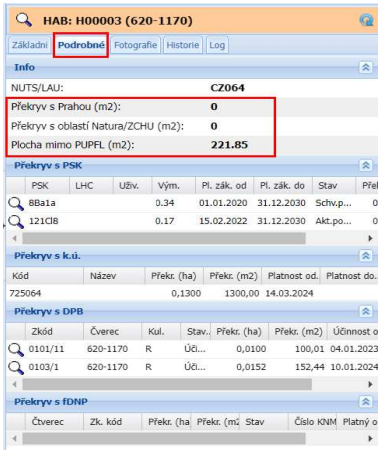

<u>V menu budou také zobrazeny případné vyhodnocené chyby k danému Habitatu:</u>

- **Tvrdá chyba** – datovou sadu nebude možné odeslat, *např. kruhová plocha Habitatu zasahuje do oblasti Natura 2000 nebo ZCHÚ.*

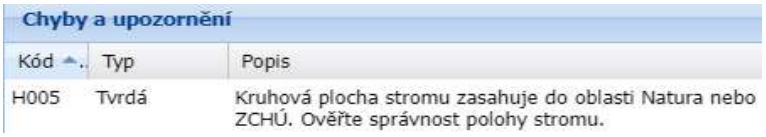

Chyby a upozornění

Kód	Typ	Popis
H005	Tvrdá	Kruhová plocha stromu zasahuje do oblasti Natura nebo ZCHÚ. Ověřte správnost polohy stromu.

- **Vážná chyba** – *např. chyba na nahrané fotografii.*

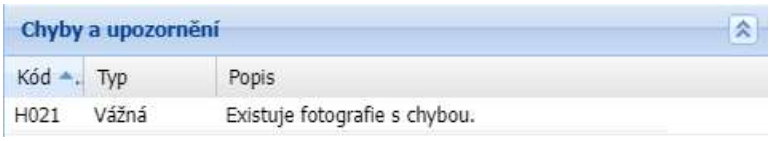

Chyby a upozornění

Kód	Typ	Popis
H021	Vážná	Existuje fotografie s chybou.

- **Upozornění** – *např. upozornění na chybějící fotografie.*

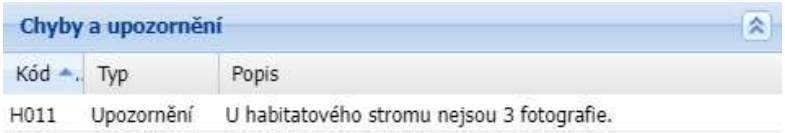

Chyby a upozornění

Kód	Typ	Popis
H011	Upozornění	U habitatového stromu nejsou 3 fotografie.

V případě, že u habitatového stromu budou chybějící fotografie, bude se tato chyba při evidenci v fLPIS vyhodnocovat pouze jako Upozornění. V případě přiřazení habitatu s touto chybou do předtisku se již chyba, týkající se chybějících fotografií, bude vyhodnocovat jako chyba Tvrdá a nebude možné předtisk datové sad odeslat.

3.1.2 Nový zákres Habitatu ze souřadnic

Na panelu kreslení žadatel klikne na ikonu , pomocí které bude možné vytvořit nový zákres ze souřadnic.

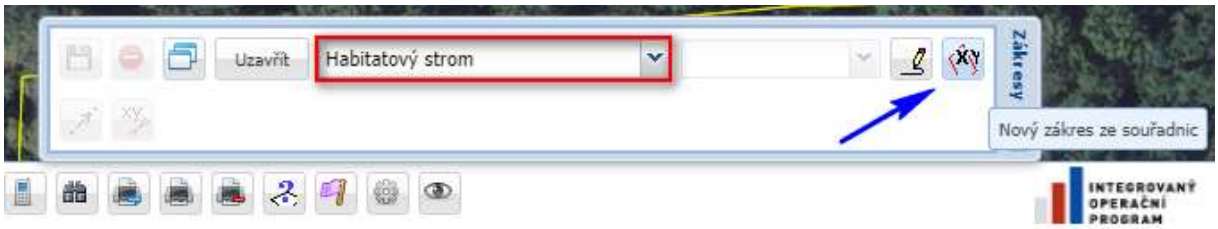

Po kliknutí na příslušnou ikonu se zobrazí tabulka – Zadání **souřadnice**. Žadatel zvolí vhodný souřadnicový systém a **typ geometrie Body**. Poté vloží souřadnici daného Habitatu do textového pole a klikne na tlačítko Odeslat.

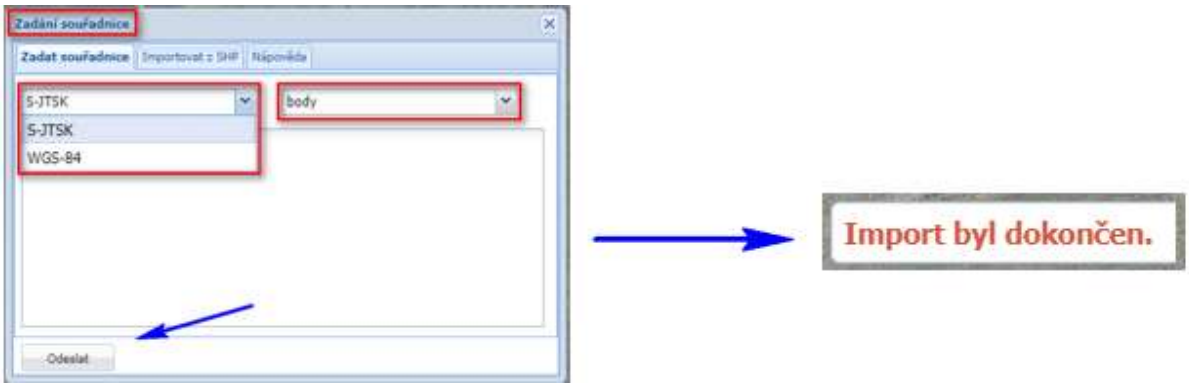

Po odeslání zadaných souřadnic se objeví hlášení o dokončeném importu a zobrazí se tabulka, do které žadatel zadá atributy daného Habitatu (postup pro zadání atributů je popsán v kap. 3.1.1).

3.1.3 Chyby bránící odeslání návrhu – Tvrdé chyby

Jedná se o chyby, které jsou vyhodnoceny v případě, že Habitat nesplňuje podmínky opatření. Návrh v dané podobě nemůže být odeslán a musí být upraven. Mezi tvrdé chyby např. patří:

- Kruhová plocha stromu zasahuje do oblasti Natura nebo ZCHÚ *(kontrolu překryvu je možné provést na kartě Habitatu – záložka Podrobné).*
- Habitat má výčetní tloušku menší než 40 cm.

- Byl dosažen maximální povolený počet stromů evidovaných ve stavech před schválením zařazení a zařazených.
- Kruhová plocha stromu leží zčásti nebo zcela mimo aktuální podkladové PSK daného uživatele.
- Kruhová plocha stromu leží zčásti nebo zcela mimo lesní pozemek.
- Kruhová plocha stromu má překryv s hranicí hl. m. Prahy *(kontrolu překryvu je možné provést na kartě Habitatu – záložka Podrobné).*
- Kruhová plocha stromu zasahuje do dílu Půdního Bloku (PB).
- Kruhová plocha stromu má překryv s dlouhodobě nezpůsobilou plochou (fDNP), *(kontrolu překryvu je možné provést na kartě Habitatu – záložka Podrobné).*
- Poloha stromu se změnila o více než 50 m od původní polohy středu stromu, kterou měl daný strom při podání žádosti o zařazení.
- Nesplněn minimální počet zařazovaných stromů (10). **Platí pouze pro první zařazení.**

Při tvorbě zákresu bude na daném Habitatu probíhat také kontrola, zda podkladová porostní skupina není zařazena do konkurenčního lesnického opatření.

- V případě evidování stromu do 31. 12. (roku předcházejícímu podání žádosti) bude daná chyba vyhodnocena pouze jako **UPOZORNĚNÍ** z důvodu, že do konce roku může dojít k ukončení lesnického závazku pro dotčenou porostní skupinu.

Upozornění	Kruhová plocha stromu zasahuje do zákresu porostní skupiny, která je platně zařazena do konkurenčního lesnického opatření. Ověřte správnost polohy stromu, případně platnost závazku na porostní skupině.

- Během jarní kampaně příjmu žádostí bude již daná chyba vyhodnocena jako **TVRDÁ**.

Tvrdá	Kruhová plocha stromu zasahuje do zákresu porostní skupiny, která je platně zařazena do konkurenčního lesnického opatření. Ověřte správnost polohy stromu, případně platnost závazku na porostní skupině.

3.1.4 Nahrání fotografií do aplikace fLPIS

Fotografie je možné nahrávat přes základní kartu příslušného habitatu nebo prostřednictvím Správy fotografií.

- **<u>Nahrání fotografií k příslušnému Habitatu</u>**

Pro nahrání fotografií je potřeba v aplikaci fLPIS otevřít základní list pro daný Habitat a zvolit záložku Fotografie.

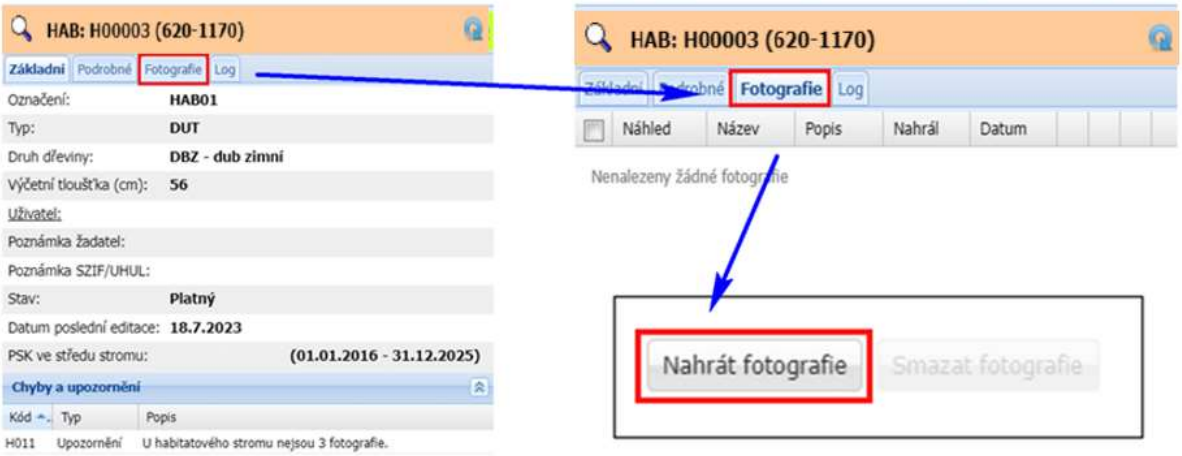

Na záložce Fotografie žadatel klikne na tlačítko *Nahrát fotografie* (umístěné v dolní části obrazovky). V novém okně klikne žadatel na tlačítko *Přidat soubory* a nahraje fotografie k příslušnému Habitatu.

Aby nedošlo k záměně fotografií, doporučujeme označit fotografie daného Habitatu stejným názvem jako je označen Habitat v terénu.

Tlačítkem Upload dojde k nahrání fotografií do aplikace fLPIS a zobrazí se hlášení o náhrání fotografií.

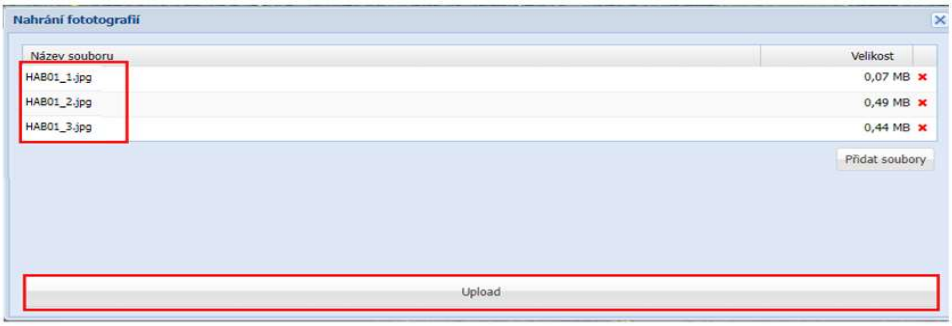

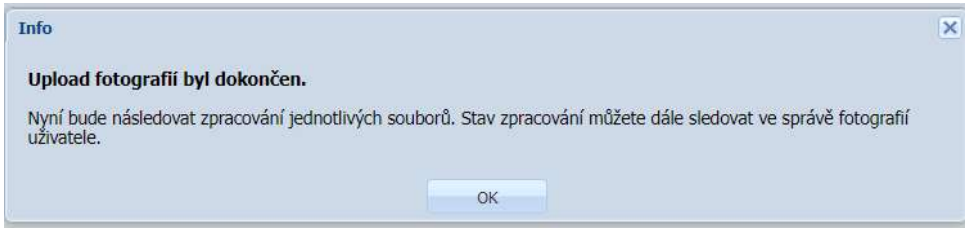

Fotografie se následně načtou do tabulky na záložce Fotografie.

Nahrát novou fotografii k Habitatu půjde kdykoli, není to podmíněno novou verzí Habitatu. U každé fotografie bude zaznamenán datum a čas nahrání a kdo fotografii nahrál. Dále bude k dispozici ikona pro **možnost editace a odstranění fotografie**. Editovat název a popis fotografie bude možné také bez omezení.

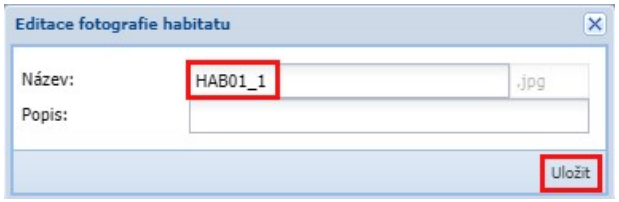

- **<u>Nahrání fotografií přes Správu fotografií (možnost hromadného nahrání)</u>**

Spravovat fotografie (editace, odstranění, přiřazení k Habitatu) je možné také v menu **Habitaty** po kliknutí na tlačítko *Správa fotografií,* kde budou zobrazeny fotografie ke všem Habitatům evidovaných na žadatele.

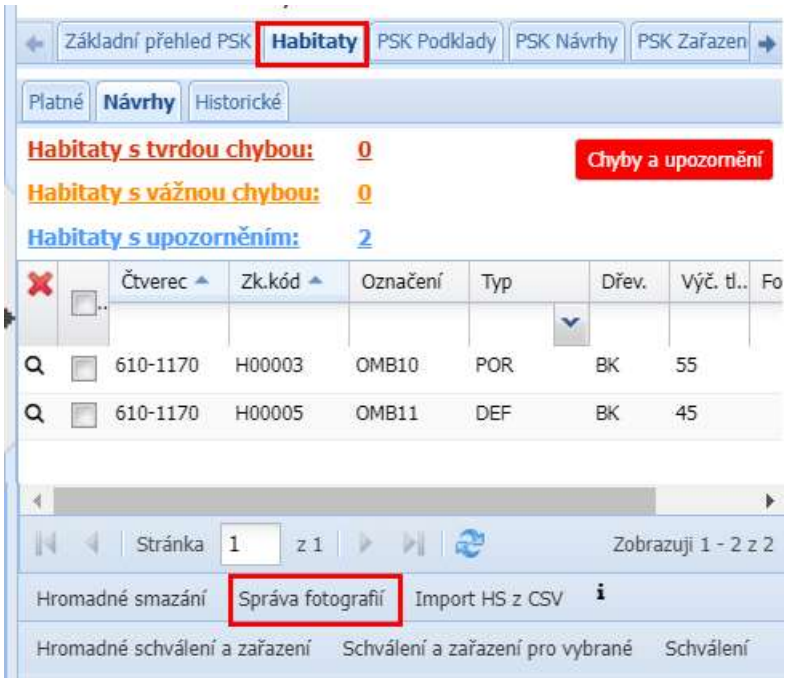

V nově otevřeném okně žadatel může prostřednictvím tlačítka *Nahrát fotografie* provést hromadné nahrání fotografií pro vybrané Habitaty.

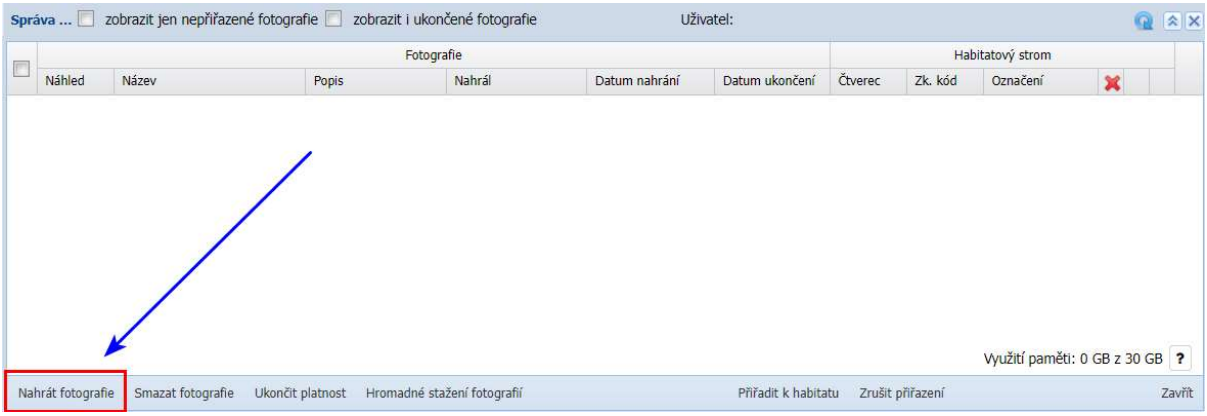

Prostřednictvím tlačítka *Přidat soubory* žadatel vybere požadované fotografie a provede jejich nahrání přes tlačítko *Upload*.

Fotografie budou po nahrání automaticky přiřazeny k evidovaným Habitatům za podmínky, že fotografie bude obsahovat název shodný s označením Habitatu.

Příklad:

Označení Habitatu BK4 ⟶ název fotografie BK4_001, BK4_002, BK4_003

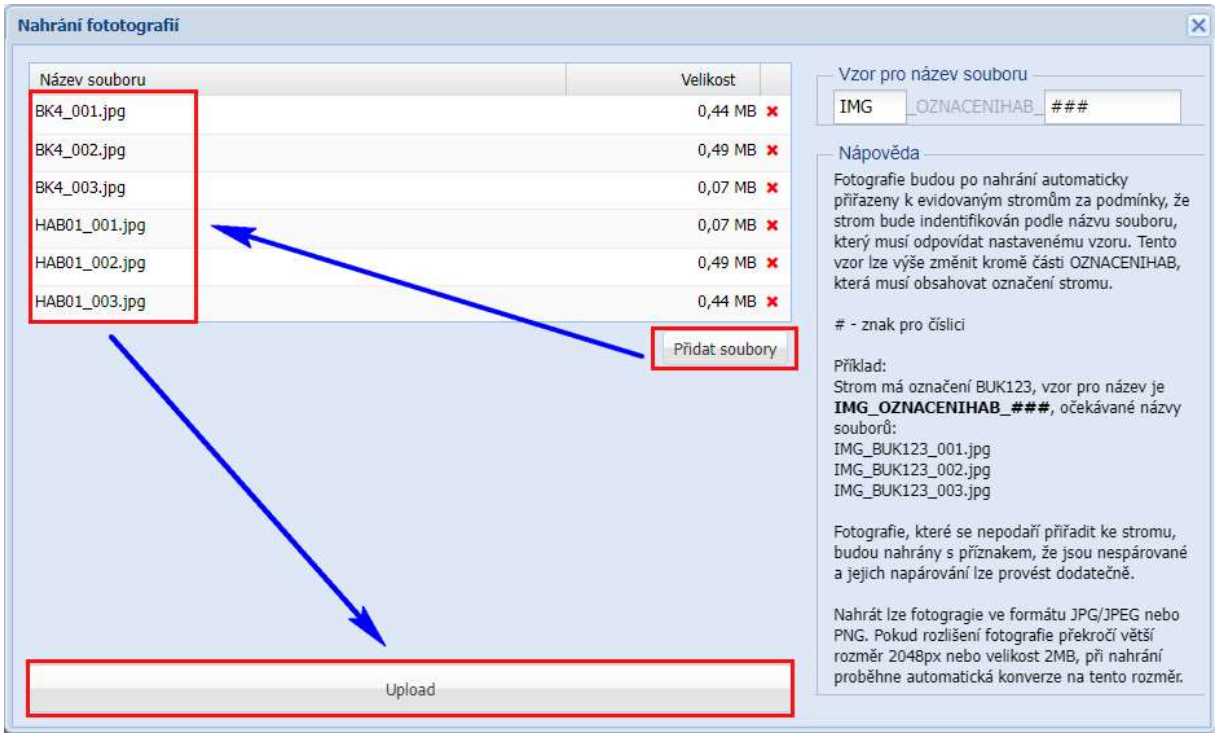

U každé nahrané fotografie bude zaznamenán datum a čas nahrání a kdo fotografii nahrál. Dále bude k dispozici ikona pro **možnost editace, odstranění a stažení fotografie**. Editovat název a popis fotografie bude možné také bez omezení.

V případě, že nedojde k automatickému přiřazení fotografie k Habitatu, je možné provést dodatečné přiřazení prostřednictvím tlačítka *Přiřadit k habitatu.*

Všechny nepřiřazené fotografie je možné vyfiltrovat přes tlačítko *Zobrazit jen nepřiřazené fotografie* (nutné zaškrtnou checkbox) umístěné v horní části okna. Tyto fotografie neobsahují údaje o čtverci, kódu a označení Habitatu.

Zrušit přiřazení fotografie k Habitatu je možné provést prostřednictvím tlačítka *Zrušit přiřazení.* V daném okně je dále možné využít tlačítka pro smazání fotografií (po označení checkboxu u příslušné fotografie) nebo tlačítka pro hromadné stažení fotografií.

Ukončit platnost k určitému datu lze u vybraných fotografií prostřednictvím tlačítka - *Ukončit platnost*.

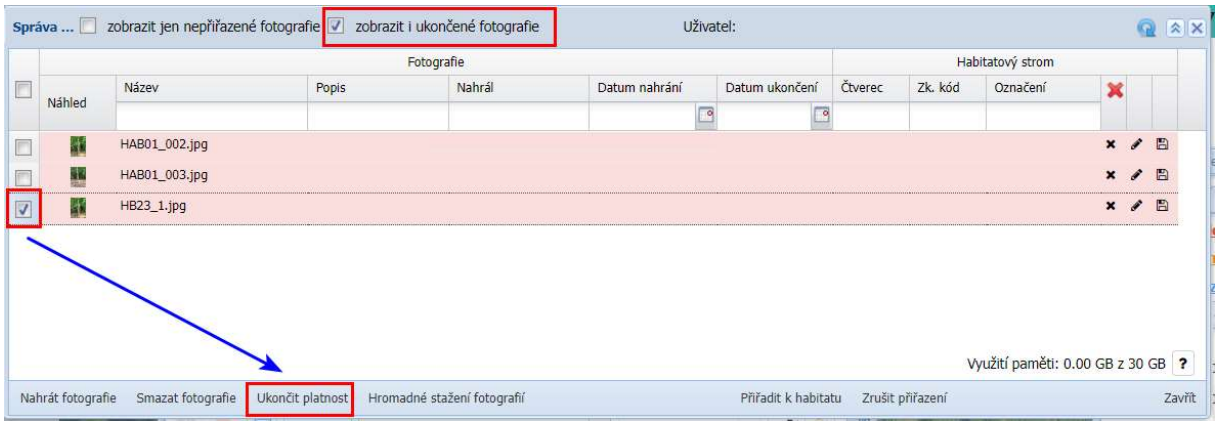

Zobrazit všechny fotografie s ukončenou platností je možné po zaškrtnutí checkboxu *Zobrazit i ukončené fotografie*.

Fotografie s ukončenou platností nebudou trvale smazány, ale budou nadále evidovány ve Správě fotografií. Žadatel může u těchto fotografií prostřednictvím editace zrušit ukončení platnosti a platnost fotografií bude obnovena.

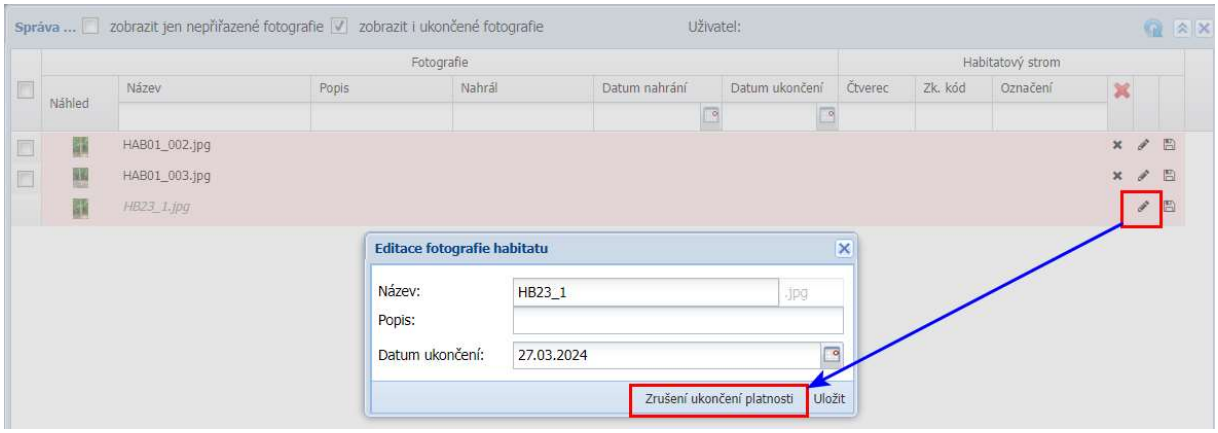

3.2 Import z CSV

Pro import z CSV žadatel využije GPS souřadnice, kterými si v terénu označil daný Habitat.

Podporovaný formát je WGS 84 a S-JTSK

CSV soubor musí obsahovat:

- **označení Habitatu** (např. BUK-1) – označení habitatového stromu v daném souboru musí odpovídat označení, které je uvedeno na habitatovém stromě v terénu,
- **GPS polohu**,
- **typ mikrohabitatu**,
- **dřevinu** – zkratky dřevin v souladu s Vyhláškou č. 84/1996 Sb., o lesním hospodářském plánování, ve znění pozdějších předpisů jsou uvedeny v příloze této příručky,
- **výčetní tloušťku**.

OZNACENI	POLOHA	TYP	DREVINA	TLOUSTKA
BUK1	-597700.3852 -1160500.1296	1,2,3	BK	54
BUK2	-600612.0182, -1159340.9943	2	BK	100

I v případě importu dat je potřeba v aplikaci fLPIS na základním panelu žadatele zvolit menu **Habitaty**

Po kliknutí na tlačítko *Import Habitatu z CSV* se otevře okno, kde bude mít žadatel možnost nahrát (vložit) příslušný CSV soubor, který obsahuje souřadnice vybraných Habitatů. Po nahrání souboru žadatel klikne na tlačítko *Import* a dojde k jejich nahrání.

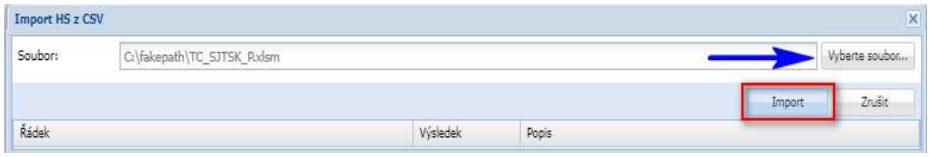

Na záložce Habitaty si může žadatel ověřit existenci importovaných Habitatů.

V případě, že dané Habitaty jsou v pořádku (není nutné řešit tvrdé chyby – kap. 3.1.3), bude žadatel pokračovat nahráním příslušných fotografií (kap. 3.1.4).

3.3 Editace polohy Habitatu v aplikaci fLPIS

Po vytvoření **návrhu** Habitatu v aplikaci fLPIS je možné upravovat (editovat) jeho polohu.

Editace polohy je možná pouze u Habitatu ve stavu Návrh. V případě, že bude Habitat Schválen do stavu Platný, nebude již tato změna umožněna.

Žadatel klikne na záložku **Habitaty – Návrhy** a vybere příslušný Habitat, u kterého bude provádět změnu polohy. Prostřednictvím ikony Zoom se daný Habitat zobrazí v mapě.

Zobrazení Habitatu lze také provést přímo v základní kartě Habitatu.

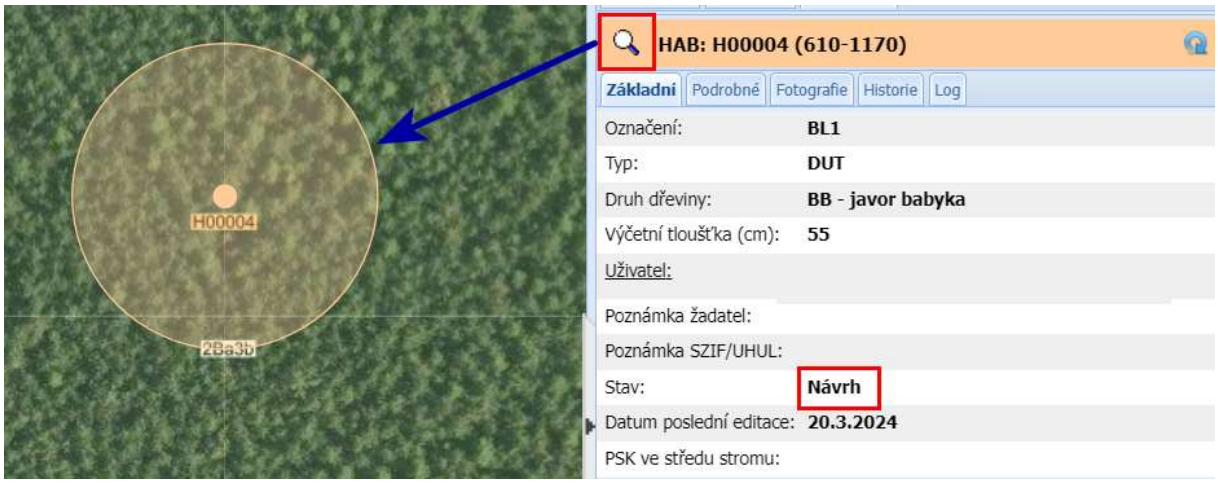

Následně žadatel aktivuje panel kreslení (spodní část obrazovky) kliknutím na ikonu kreslení a **označí příslušný Habitat**. Na panelu kreslení bude následně zvolena ikona pro přesun objektu . Tato ikona nebude aktivní, pokud nebude daný Habitat označen.

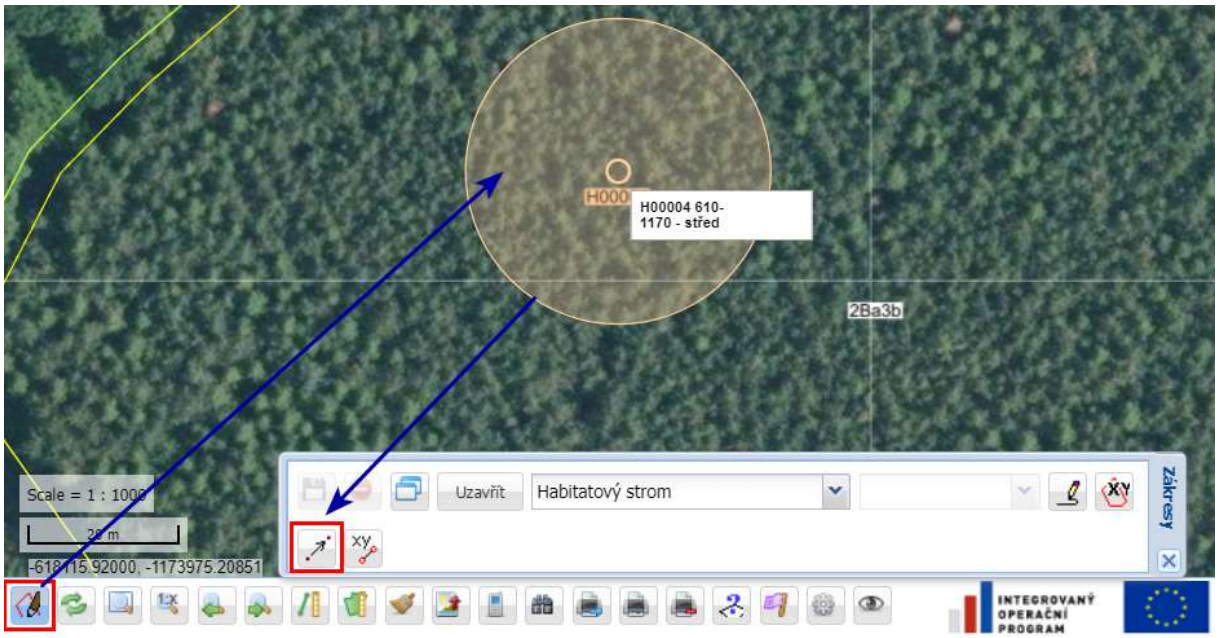

Po kliknutí na ikonu pro editaci Habitatu se v jeho středu objeví kolečko , které prostřednictvím myši žadatel posune na požadované místo a následně klikne na plochu mimo zvolený objekt.

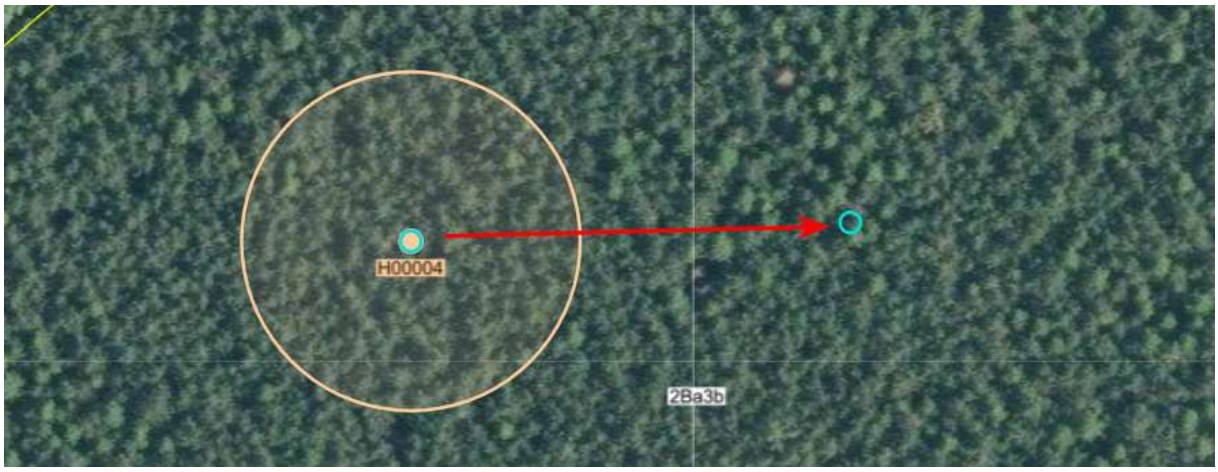

Tím se aktivuje tlačítko pro uložení změny polohy. Po uložení dojde k přesunutí příslušného Habitatu.

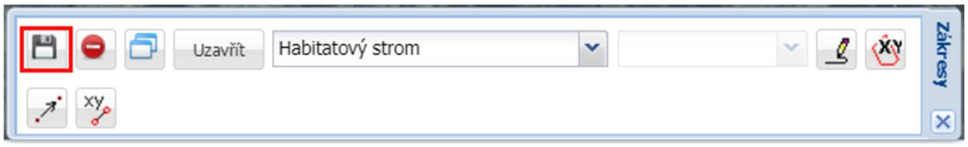

3.4 Editace údajů Habitatu v aplikaci fLPIS

V případě chybných (chybějích) údajů u Habitatu (označní Habitatu, typ mikrohabitatu, druh dřeviny, výčetní tloušťka) je možné provést jejich změnu (doplnění) v záložce Habitaty.

Po kliknutí na příslušný Habitat se otevře základní karta Habitatu a žadatel klikne na tlačítko *Změna údajů* umístěné v dolním levém rohu obrazovky.

Změna (doplnění) údajů se provede v nově otevřeném okně. Kromě změny (doplnění) údajů může žadatel uvést poznámku k danému Habitatu. Po uložení nově zadaných údajů dojde k jejich propsání do karty Habitatu.

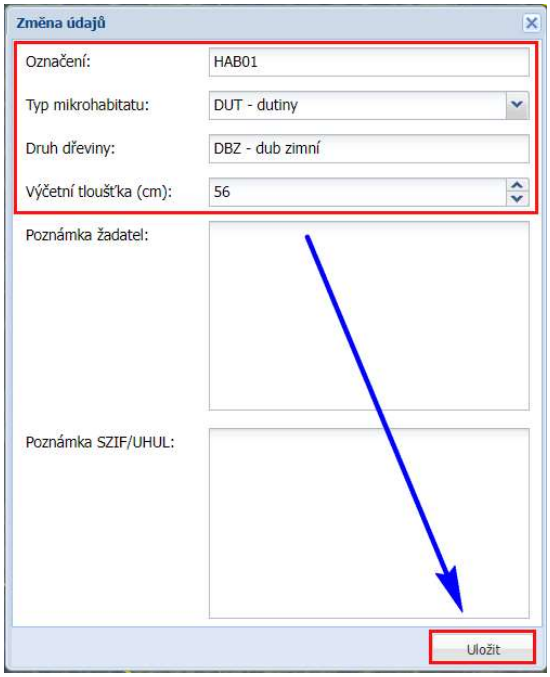

V případě, že habitatový strom není vhodný pro zařazení, může ho žadatel odstranit prostřednictvím tlačítka *Smazání*, které je umístěné na základní kartě Habitatu.

4. Schválení návrhu habitatového stromu

Po vytvoření návrhu habitatového stromu je dalším krokem jeho schválení. Schválení návrhu doporučujeme provést až ve chvíli, kdy si žadatel bude jistý správností všech zadaných údajů. Doporučujeme také před schválením přiřadit všechny požadované fotografie a odstranit případné chyby vyhodnocené v návrzích.

Po provedeném schválení již nebude možné provést editaci polohy habitatového stromu. Fotografie bude možné nahrávat i po provedeném schválení.

Schválení návrhů habitatových stromů bude možné provádět:

- **jednotlivě** – na infopanelu příslušného habitatu nebo
- **hromadně** – při hromadném schvalování bude dále umožněno kromě schválení i přiřazení habitatů do předtisku datové sady.

4.1 Schválení a přiřazení jednotlivých návrhů do předtisku

- **Schválení návrhu samostatného habitatového stromu** žadatel provede na infopanelu daného Habitatu. Pro schválení návrhu je potřeba kliknout na tlačítko *Schválení*, které se nachází na spodní liště infopanelu.

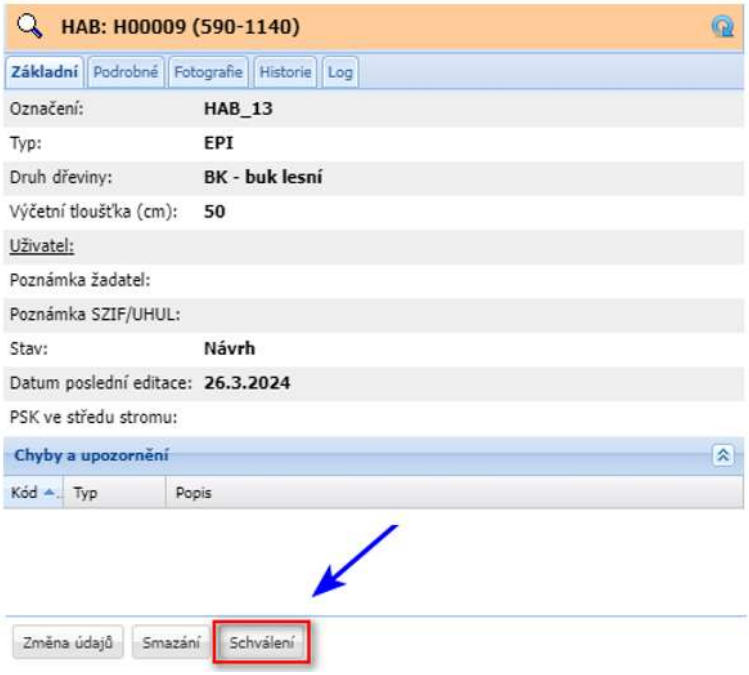

Po provedení schválení se objeví kontrolní hlášení, na kterém žadatel potvrdí schválení habitatového stromu.

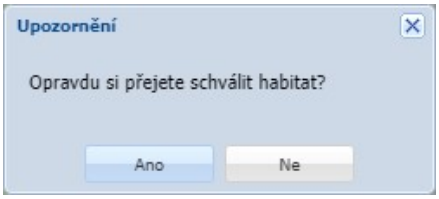

Stav schváleného habitatu se následně změní na **Platný** a na infopanelu i v mapě se bude zobrazovat světle zelenou barvou. Dle barvy je tedy možné rozlišit status habitatu (Návrh/Platný).

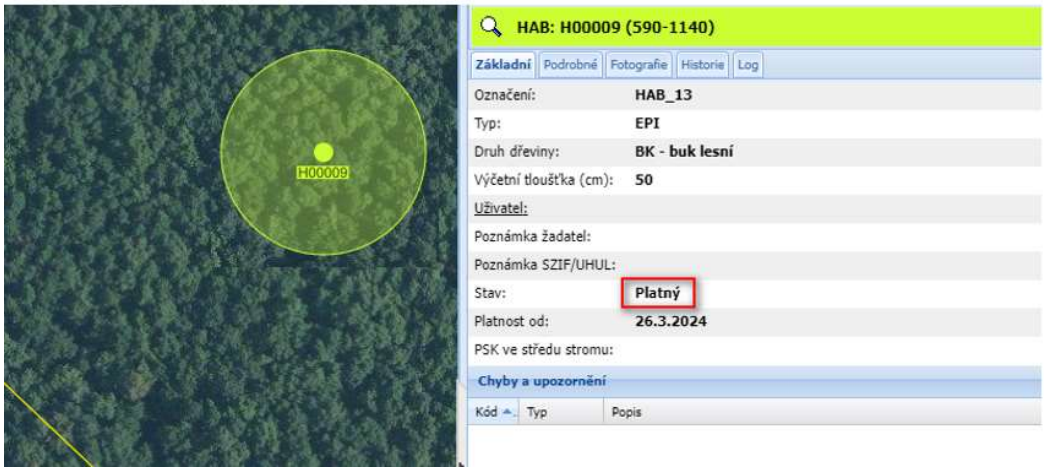

- **Přiřazení samostatného habitatového stromu do předtisku** se provede na infopanelu schváleného habitatu prostřednictvím tlačítka *Vložit do předtisku zařazení*.

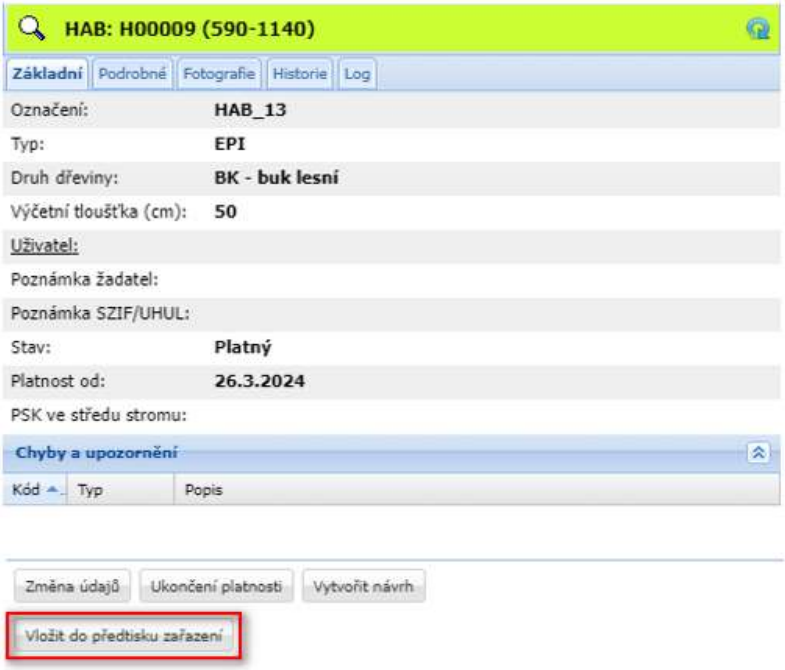

Žadatel bude poté informován o úspěšném přidání Habitatu do předtiskové sady Žádosti o zařazení.

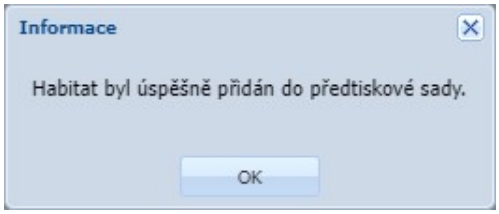

Předtiskovou sadu, do které je habitatový strom přiřazen, je možné zkontrolovat na infopanelu daného habitatového stromu. Přes tlačítko *Předtisk* se žadatel dostane přímo do předtiskové sady v aplikaci fLPIS.

V případě schvalování většího množství návrhů habitatových stromů doporučujeme využít možnosti hromadného schválení.

4.2 Hromadné schválení návrhů

Žadatel má možnost provést hromadné schválení návrhů všech (vybraných) habitatových stromů, které jsou bez chyb, prostřednictvím tlačítka *Schválení*.

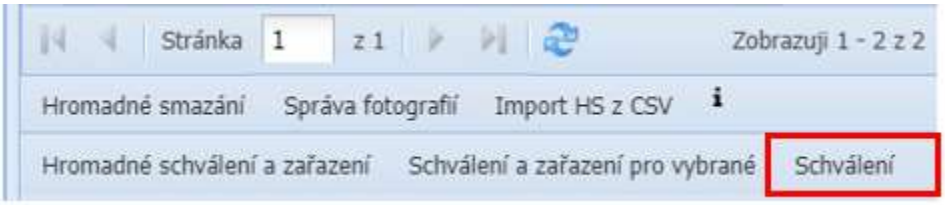

Schválené habitatové stromy budou mít v aplikaci fLPIS status **Platný** a na infopanelu a mapě budou zobrazeny zelenou barvou (viz. kapitola 4.1).

Tyto platné habitatové stromy je nutné následně vložit do předtiskové sady.

4.3 Hromadné schválení návrhů a zařazení

Žadatel má možnost provést hromadné schválení návrhů všech (vybraných) habitatových stromů, které jsou bez chyb, včetně jejich zařazení do předtiskové sady.

V tomto případě dojde automaticky k vytvoření předtiskové sady a propsaní schválených habitatových stromů do předtisku.

- **Hromadné schválení a zařazení –** po kliknutí na tlačítko *Hromadné schválení a zařazení* dojde k zařazení **všech** bezchybných **návrhů** habitatových stromů žadatele a jejich přiřazení do předtiskové sady.

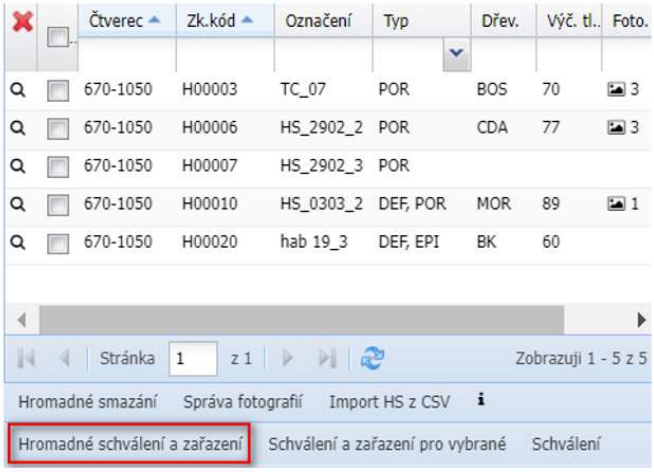

- **Schválení a zařazení pro vybrané –** žadatel označí checkboxy u všech návrhů habitatových stromů, které chce schválit a přiřadit do předtisku.

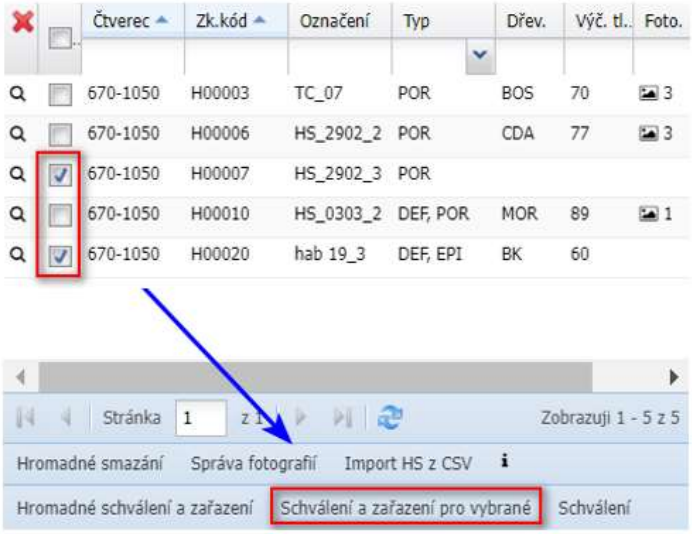

I v případě hromadného schválení habitatových stromů bude žadatel vyzván kontrolním hlášením, aby potvrdil schválení habitatů.

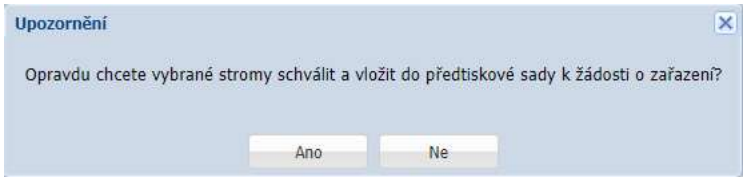

Žadatel bude informován o (ne)úspěšném přidání habitatových stromů do předtiskové sady. V případě, že aplikace fLPIS vyhodnotí některý návrh jako nevhodný pro zařazení, nebude přiřazen do předtisku a zobrazí se informace o chybě (důvodu nepřiřazení).

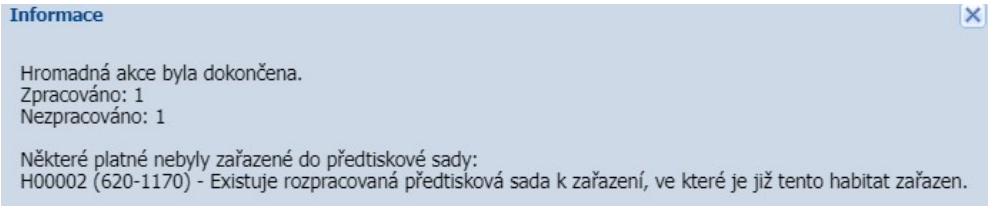

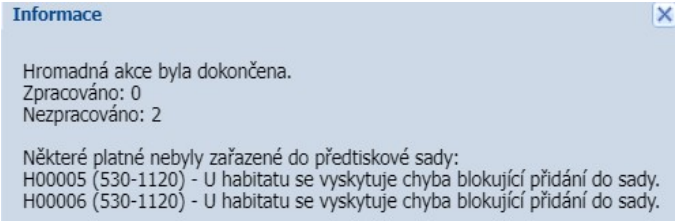

Schválené habitatové stromy budou mít v aplikaci fLPIS status **Platný** a na infopanelu a mapě budou zobrazeny zelenou barvou (viz. kapitola 4.1).

5. Příprava žádosti v aplikaci fLPIS – Předtisky

Po přiřazení (zařazení) platných habitatových stromů do předtiskové sady je **potřeba připravit žádost o zařazení/dotaci** v aplikaci fLPIS – Předtisky. Do této aplikace se žadatel dostane přes tlačítko *Předtisky* na infopanelu žadatele.

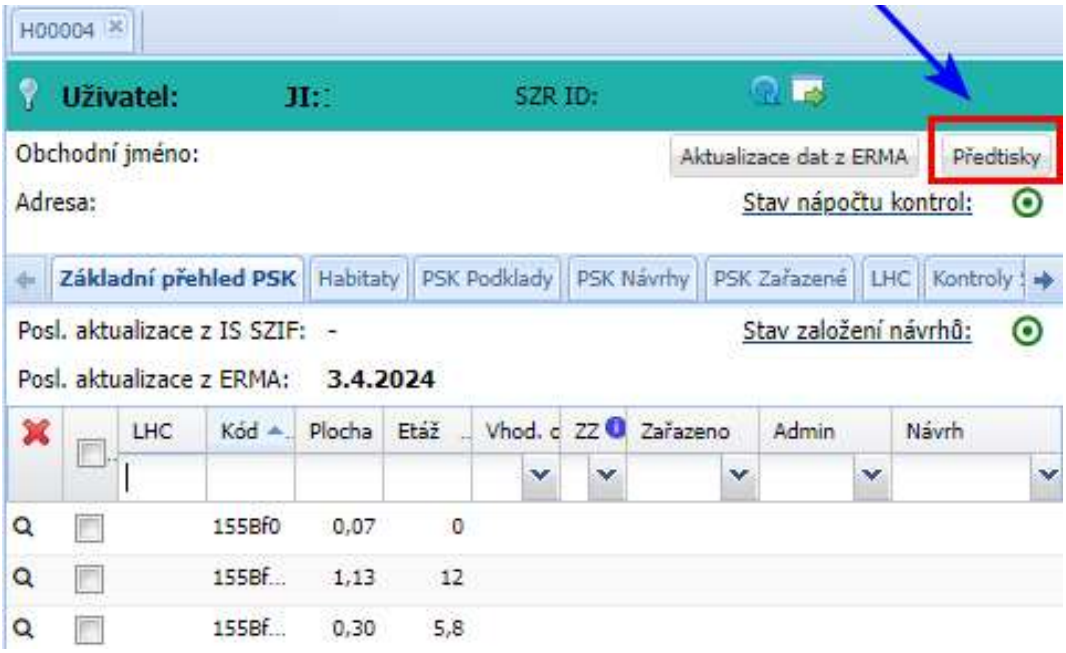

V aplikaci se zobrazí všechny rozpracované datové sady žadatele, které je možné proklikem otevřít.

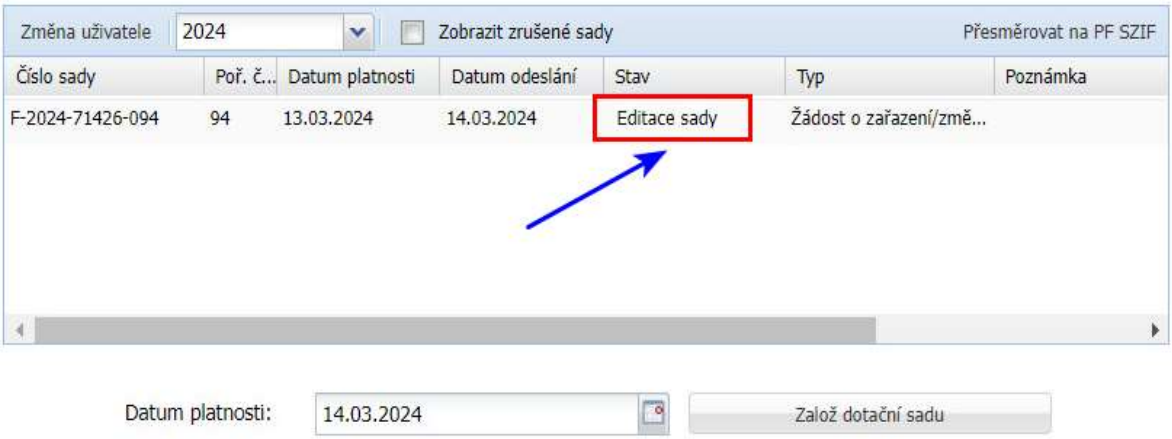

Po otevření datové sady se zobrazí všechny habitatové stromy, které daná sada obsahuje a žadatel zkontroluje správnost uvedených údajů. **Je nutné, aby všechny údaje v datové sadě byly správné, protože po odeslání datové sady na Portál farmáře SZIF již není možné údaje opravit.**

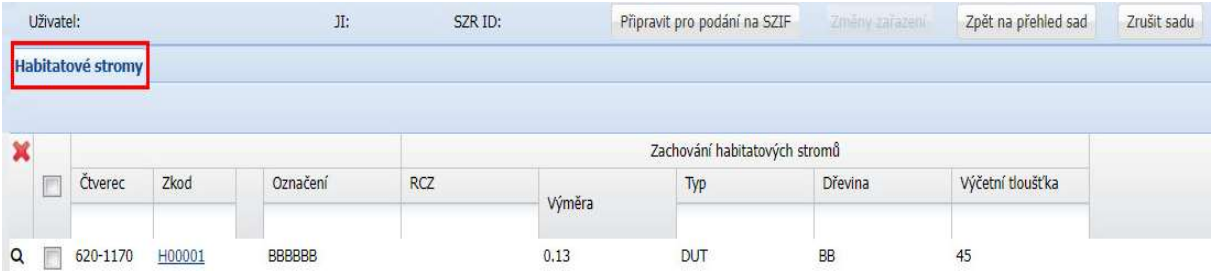

Před odesláním sady na Portál farmáře SZIF musí žadatel zkontrolovat případné Chyby a upozornění (zobrazují se v pravé části obrazovky), které daná sada případně obsahuje. **Datovou sadu obsahující tvrdé chyby nebude možné odeslat.**

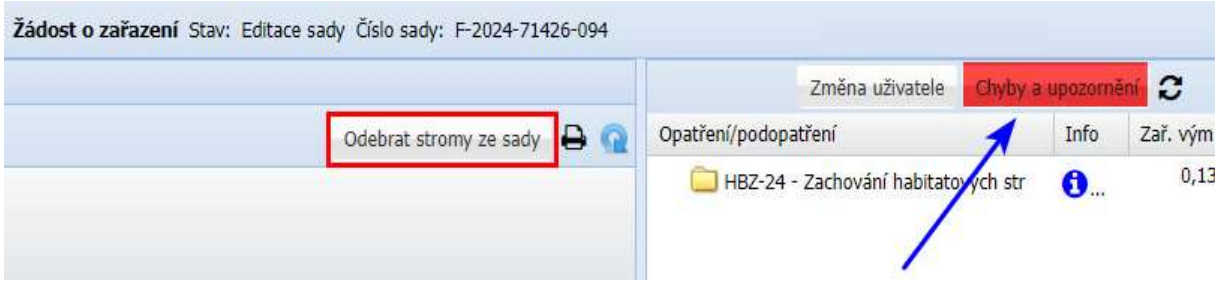

V případě, že bude žadatel potřebovat při přípravě žádosti odebrat z datové sady některý z habitatových stromů (např. z důvodu tvrdé chyby, kterou není možné opravit), použije tlačítko *Odebrat stromy ze sady*. Vždy musí být splněna povinnost minimálního počtu 10 habitatových stromů na žádost.

→ Pokud se jedná o žadatele, který kromě opatření Zachování habitatových stromů žádá o dotaci i v jiných lesnických opatřeních (dotace na porostní skupiny), bude mít v datové sadě kromě habitatových stromů uvedeny také porostní skupiny (na samostatné záložce).

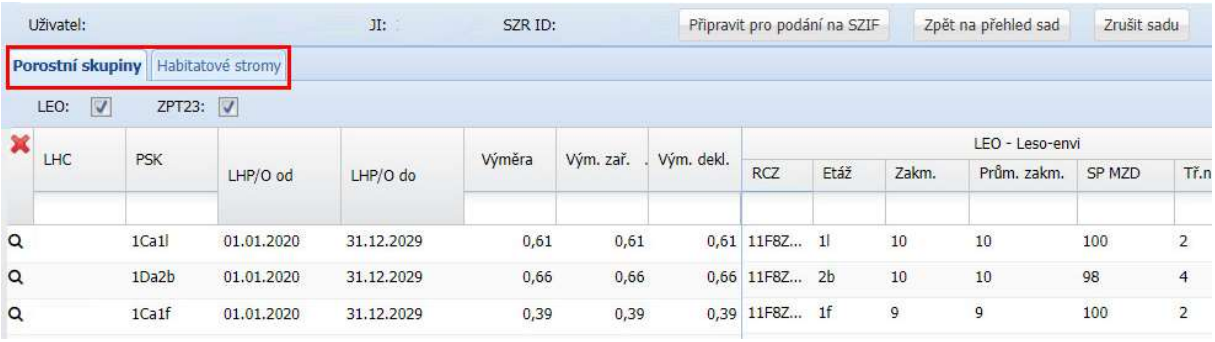

Dalším krokem po provedené kontrole datové sady je její **odeslání na Portál farmáře SZIF**.

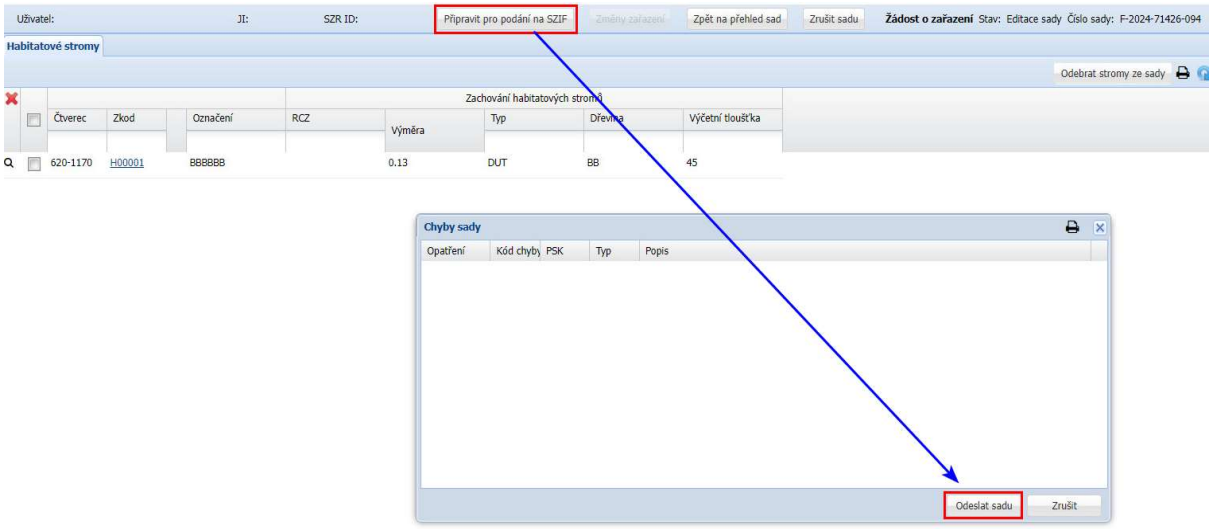

Po úspěšném odeslání sady obsahující žádost o zařazení je **potřeba vygenerovat dotační sadu obsahující žádost o dotaci.** Generování datové sady se provede na úvodní straně aplikace. **U dotační sady je také nutné provést kontrolu údajů a případných chyb**.

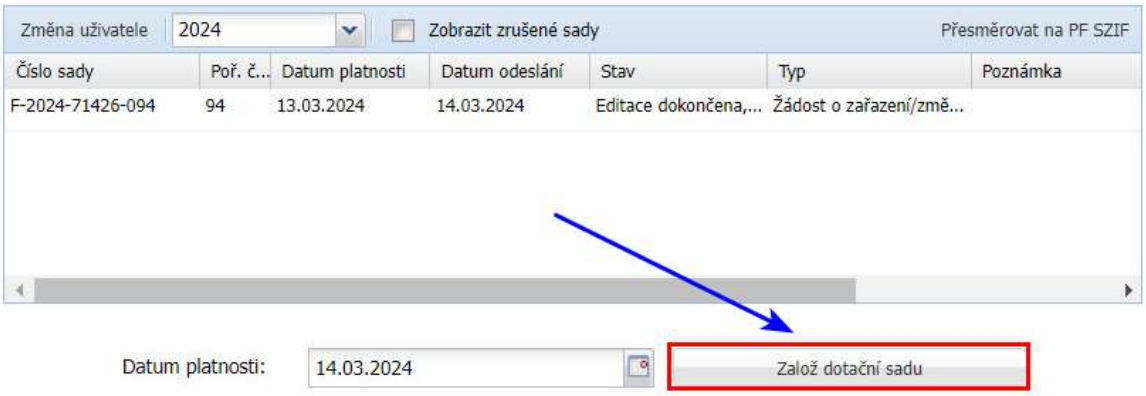

Po provedené kontrole bude dotační sada odeslána stejným způsobem, jako datová sada pro zařazení, na Portál farmáře SZIF, kde bude provedeno dokončení podání žádostí.

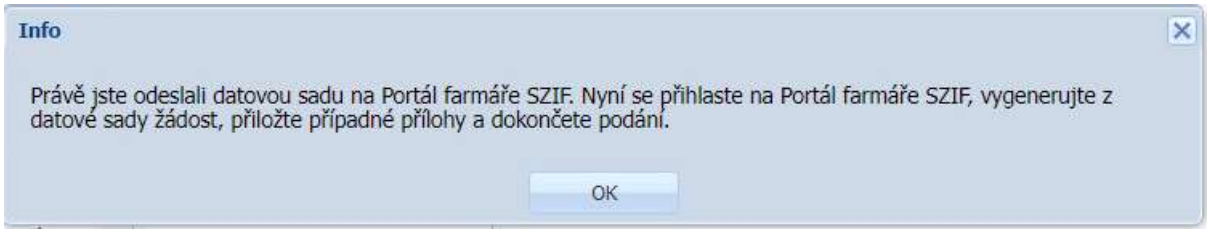

<u>UPOZORNĚNÍ:</u>

Po odeslání všech datových sad je nutné dokončit podání žádostí na Portálu farmáře SZIF.

Postup pro podání žádostí na Portálu farmáře SZIF je uveden v Příručce pro žadatele o podpoře elektronické přípravy a podání žádosti na Portálu farmáře SZIF, která je ke stažení na www.szif.cz

6. Užitečné odkazy

http://www.eagri.cz – informace o podmínkPách pro poskytnutí dotace (Ministerstvo zemědělství)

http://www.szif.cz – informace o přijmu žádostí (Státní zemědělský intervenční fond – SZIF)

https://www.szif.cz/irj/portal/pf/pf-uvod - Portál Farmáře SZIF

http://www.uhul.cz – portál ÚHÚL (Ústav pro hospodářskou úpravu lesů)

7. Kontakty OPŽL

Kraj	Spádové OPŽL SZIF	Adresa	Kontaktní osoba	Tel. číslo
Středočeský	Nymburk	Soudní 17/3, 288 02 Nymburk	hana.delongova@szif.cz	725 102 606
Jihočeský	Písek	Nádražní 1988, 397 01 Písek	vit.jarousek@szif.cz	737 944 867
Plzeňský	Rokycany	Klostermannova 635/II, 337 01 Rokycany	jan.bartl@szif.cz	606 751 454
Karlovarský	Karlovy Vary	Závodní 152, 360 18 Karlovy Vary	pavlina.kalisova@szif.cz	731 536 325
Ústecký	Děčín	28. října 979/19, 405 02 Děčín	petra.motejlova@szif.cz	606 734 720
Hradecký	Hradec Králové	Ulrichovo nám. 810/4, 500 02 Hradec Králové	marketa.stastna@szif.cz	724 551 513
Pardubický	Pardubice	Boženy Němcové 231, 530 02 Pardubice	jan.rohlik@szif.cz	724 986 469
Jihomoravský	Brno	Kotlářská 931/53, 602 00 Brno	miroslava.nemcova@szif.cz	725 359 803
Vysočina	Žďár nad Sázavou	Strojírenská 1089/14, 591 01 Žďár nad Sázavou	milan.flidr@szif.cz	725 836 555
Zlínský	Zlín	Zarámí 88, 760 01 Zlín	jana.vyslouzilova@szif.cz	724 152 243
Olomoucký	Olomouc	Blanická 383/1, 779 00 Olomouc	jiri.viktorin@szif.cz	602 719 380
Moravskoslezský	Frýdek - Místek	4. května 217, 738 01 Frýdek - Místek	vera.blazkova@szif.cz	724 056 281

8. Přílohy

- Zkratky dřevin dle Vyhlášky 84/1996 Sb., o lesním hospodářském plánování, ve znění pozdějších předpisů.

České jméno	Vědecké jméno	Zkratka
smrk ztepilý	Picea abies	SM
smrk pichlavý	Picea pungens	SMP
smrk černý	Picea mariana	SMC
smrk sivý	Picea glauca	SMS
smrk omorika	Picea omorika	SMO
smrk Engelmannův	Picea engelmannii	SME
smrky ostatní		SMX
jedle bělokorá	Abies alba	JD
jedle obrovská	Abies grandis	JDO
jedle stejnobarvá (ojíněná)	Abies concolor	JDJ
jedle kavkazská	Abies nordmanniana	JDK
jedle vznešená	Abies procera	JDV
jedle ostatní		JDX
douglaska tisolistá	Pseudotsuga menziesii	DG
borovice lesní	Pinus sylvestris	BO

borovice černá	Pinus nigra	BOC
borovice Banksova	Pinus banksiana	BKS
borovice vejmutovka	Pinus strobus	VJ
borovice limba	Pinus cembra	LMB
borovice pokroucená	Pinus contorta	BOP
borovice zobanitá (blatka)	Pinus uncinata ssp. uliginosa	BL
borovice kleč	Pinus mugo	KOS
borovice ostatní		BOX
modřín opadavý	Larix decidua	MD
modříny ostatní		MDX
tis červený	Taxus baccata	TS
jalovec obecný	Juniperus communis	JAL
ostatní jehličnaté		JX
souše jehličnaté		SOJ
dub letní	Quercus robur	DB
dub letní slavonský	Quercus robur f. slavonica	DBS
dub zimní	Quercus petraea	DBZ
dub červený	Quercus rubra	DBC
dub pýřitý (šipák)	Quercus pubescens	DBP
dub bažinný	Quercus palustris	DBB
dub mnohoplodý	Quercus polycarpa	DBM
dub cer	Quercus cerris	CER
duby ostatní		DBX
buk lesní	Fagus sylvatica	BK
habr obecný	Carpinus betulus	HB
javor mléč	Acer platanoides	JV
javor klen	Acer pseudoplatanus	KL
javor babyka	Acer campestre	BB
javor jasanolistý	Acer negundo	JVJ
jasan ztepilý	Fraxinus excelsior	JS
jasan americký	Fraxinus americana	JSA
jasan úzkolistý	Fraxinus angustifolia	JSU
jasan pensylvánský	Fraxinus pennsylvanica	JSP
jilm habrolistý	Ulmus minor	JL
jilm drsný (horský)	Ulmus glabra	JLH
jilm vaz	Ulmus laevis	JLV
trnovník akát	Robinia pseudoacacia	AK
bříza bělokorá	Betula pendula	BR
bříza pýřitá	Betula pubescens	BRP
bříza pýřitá karpatská	Betula pubescens carpatica	BRC
jeřáb ptačí	Sorbus aucuparia	JR
jeřáb břek	Sorbus torminalis	BRK
jeřáb oskeruše	Sorbus domestica	OSK
jeřáby ostatní		JRX

ořešák královský	Juglans regia	OR
ořešák černý	Juglans nigra	ORC
třešeň ptačí	Prunus avium	TR
střemcha obecná	Prunus padus	STO
střemcha pozdní	Prunus serotina	STP
hrušeň polnička	Pyrus pyraster	HR
jabloň lesní	Malus sylvestris	JB
platan javorolistý	Platanus xhispanica	PL
kaštanovník jedlý	Castanea sativa	KJ
ostatní listnaté tvrdé		LTX
lípa srdčitá (malolistá)	Tilia cordata	LP
lípa velkolistá	Tilia platyphyllos	LPV
lípa stříbrná	Tilia tomentosa	LPS
líska obecná	Corylus avellana	LO
líska turecká	Corylus colurna	LTU
olše lepkavá	Alnus glutinosa	OL
olše šedá	Alnus incana	OLS
olše zelená	Alnus alnobetula	OLZ
topol osika	Populus tremula	OS
topol bílý (linda)	Populus alba	TP
topol černý	Populus nigra	TPC
topol šedý	Populus xcanescens	TPE
ostatní topoly nešlechtěné		TPX
topol kanadský	Populus xcanadensis	TPK
ostatní topoly šlechtěné		TPS
vrba jíva	Salix caprea	JIV
vrba bílá	Salix alba	VR
vrba křehká	Salix euxina	VRH
vrba košíkářská	Salix viminalis	VRK
vrba nachová	Salix purpurea	VRN
vrba šedá	Salix elaeagnos	VRE
ostatní vrby		VRX
jírovec maďal	Aesculus hippocastanum	KS
pajasan žláznatý	Ailanthus altissima	PJ
pavlovnie plstnatá	Paulownia tomentosa	PAV
ostatní listnaté měkké		LMX
souše listnaté		SOL
keře		KR